

265

Na podlagi 299. člena Zakona o urejanju prostora – ZureP-3 (Uradni list RS, št. 199/21) in prve alineje 127. člena ter 128. in 131. člena Zakona o urejanju prostora -ZUreP-2 (Uradni list RS, št. 61/17) ter 15. člena Statuta Občine Rače – Fram (Medobčinski uradni vestnik, št. 27/11, 5/15) je Občinski svet Občine Rače – Fram na svoji 25. redni seji dne 31. avgusta 2022 sprejel

S K L E P**o lokacijski preveritvi za določitev obsega stavbnega zemljišča pri posamični poselitvi na območju EUP PO-69 in PO-1 v občini Rače – Fram****1. člen**

Potrdi se lokacijska preveritev za določitev obsega stavbnega zemljišča pri posamični poselitvi na parc. št. 974 in 979, obe k.o. 721-Morje. Lokacijska preveritev ima v zbirki prostorskih aktov identifikacijsko številko 2964.

2. člen

Po določilih Odloka o občinskem prostorskem načrtu občine Rače – Fram (Medobčinski uradni vestnik, št. 19/17, 34/17, 14/18, 25/20, 30/20) se obravnavana zemljišča nahajajo v enoti urejanja prostora z oznako PO-69 in PO-1. Prilagojena in natančno določena oblika in velikost območja stavbnega zemljišča je grafično prikazana v prilogi sklepa.

3. člen

Lokacijska preveritev ne nadomešča projektnih pogojev, ki jih je potrebno pridobiti v postopku priprave dokumentacije za gradbeno dovoljenje.

4. člen

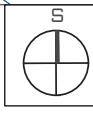
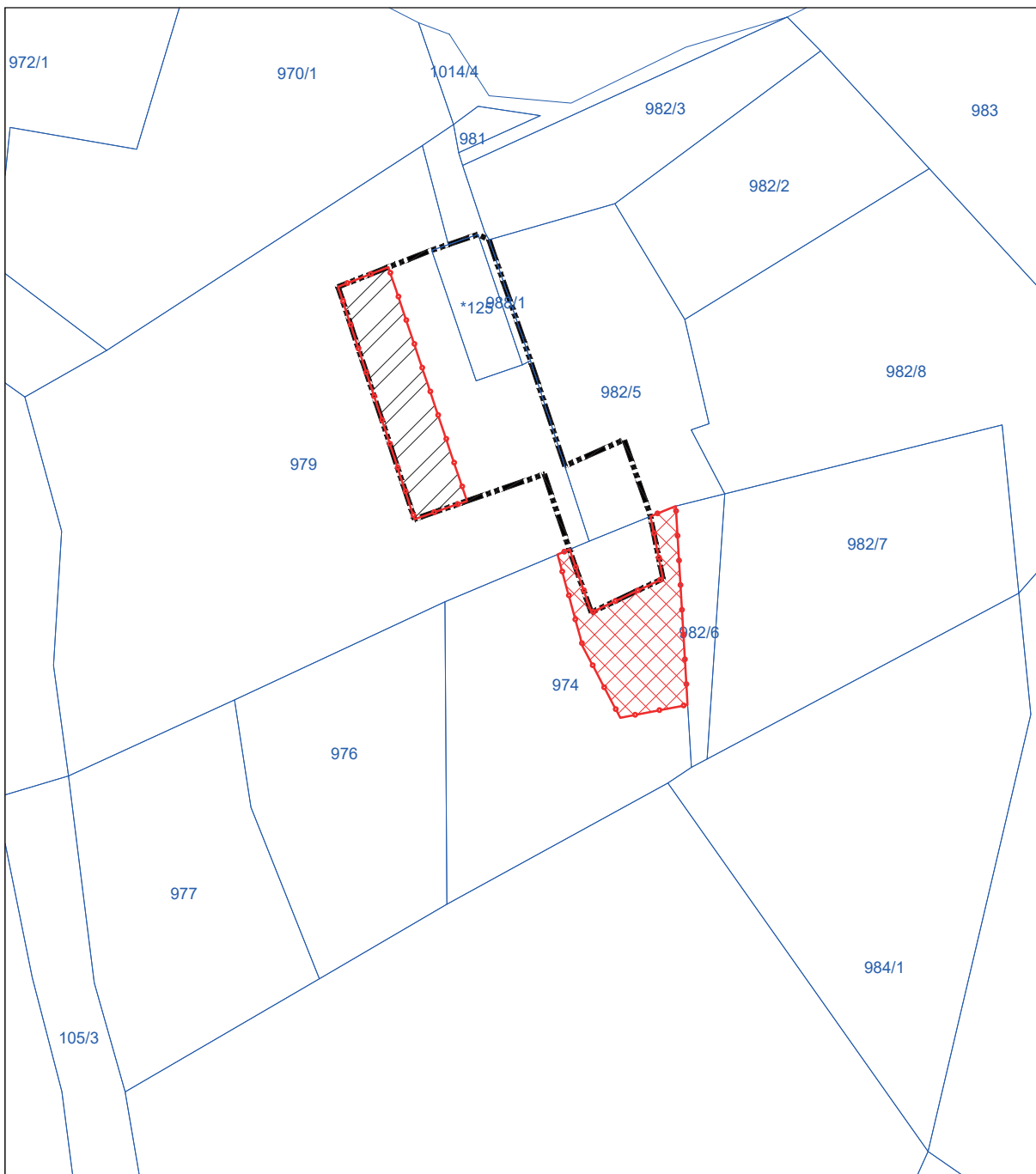
Sklep o lokacijski preveritvi se objavi v Medobčinskem uradnem vestniku in začne veljati naslednji dan po objavi. Vnese se v evidenco lokacijskih preveritev in evidentira v prostorskem informacijskem sistemu. Sklep s podatki o lokacijski preveritvi se posreduje Upravni enoti Maribor in Ministrstvu za okolje in prostor.





Številka: 034/25-242/2022

Župan občine Rače - Fram

Datum: 31. avgust 2022

Branko Ledinek, s.r.



-  parcelna meja na zemljiško katastrskem prikazu
- 974 parcelna številka
-  izvorno območje lokacijske preveritve
-  območje lokacijske preveritve - izvzem
-  območje lokacijske preveritve - povečanje

TURB
 PROJEKTIRANJE IN SVETOVANJE
 Jezdarska ul. 3, Maribor

karta št.: 3
merilo : 1: 1000
št.proj : 16/2022
parc. št. : 974 in 979, vse k.o. 721 - Morje

Prikaz območja lokacijske preveritve